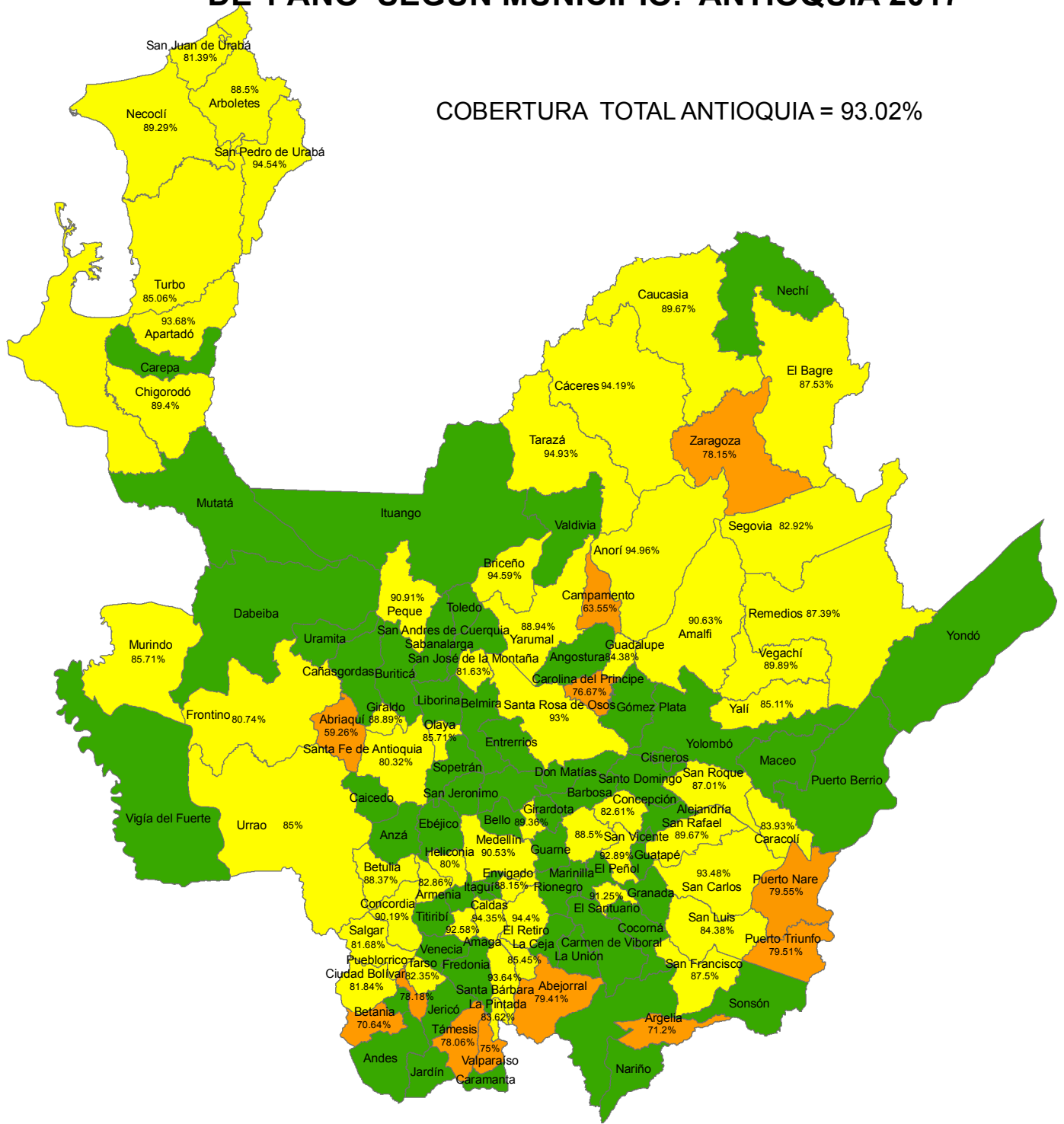

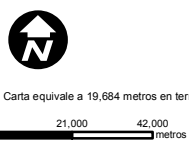


# COBERTURAS DE VACUNACION CON POLIO EN MENORES DE 1 AÑO SEGÚN MUNICIPIO. ANTIOQUIA 2017

COBERTURA TOTAL ANTIOQUIA = 93.02%



 <p>GOBERNACIÓN DE ANTIOQUIA República de Colombia</p> <p>ANTIOQUIA PIENSA EN GRANDE</p>	 <p>1 cm en el mapa impreso en Carta equivale a 19,684 metros en terreno</p> <p>21,000 10,500 0 21,000 42,000 metros</p> <p>1:1,968,383</p> <p>Sistema de Coordenadas Proyectadas: MAGNA Colombia Bogotá Proyección: Transversal de Mercator Falso Este: 1,000,000 Falso Norte: 1,000,000 Meridiano Central: -74,07750792 Factor de Escala: 1,00000000 Latitud de Origen: 4,59620042 Unidad Lineal: Metros Sistema de Coordenadas Geográficas: Bogotá MAGNA Datum: Magna Sirgas</p>	<p><b>CONVENCIONES</b></p> <p>COBERTURAS DE VACUNACION CON POLIO EN MENORES DE 1 AÑO SEGÚN MUNICIPIO. ANTIOQUIA 2017</p> <ul style="list-style-type: none"> <li><span style="color: green;">■</span> Coberturas Útiles (95% o más)</li> <li><span style="color: yellow;">■</span> Coberturas Bajo Riesgo (94.9% a 80%)</li> <li><span style="color: orange;">■</span> Coberturas Alto Riesgo (79.9% a 50%)</li> <li><span style="color: red;">■</span> Coberturas Críticas (49.9% o menos)</li> </ul>	<p>Fuente de Cartografía base: Dirección de Sistemas de Información y Catastro - Gobernación de Antioquia 2012</p>							
		<table border="1"> <tr><td>Autor</td><td>Secretaría de Salud</td></tr> <tr><td>Fecha de Elab:</td><td>05 de Junio de 2018</td></tr> <tr><td>Elaboró</td><td>Jaime Jiménez - Jaime Zuluaga</td></tr> <tr><td>Aprobó</td><td>Dr. Ricardo Castrillón Quintero</td></tr> <tr><td>Numeración</td><td></td></tr> </table>	Autor	Secretaría de Salud	Fecha de Elab:	05 de Junio de 2018	Elaboró	Jaime Jiménez - Jaime Zuluaga	Aprobó	Dr. Ricardo Castrillón Quintero
Autor	Secretaría de Salud									
Fecha de Elab:	05 de Junio de 2018									
Elaboró	Jaime Jiménez - Jaime Zuluaga									
Aprobó	Dr. Ricardo Castrillón Quintero									
Numeración										